



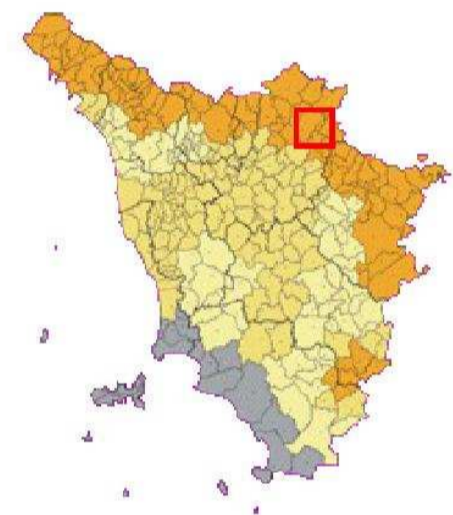
MICROZONAZIONE SISMICA Livello 1

Tavola 3: Sezioni litotecniche

Scala orizzontale 10.000
Scala verticale 1:2.000

Regione Toscana

Comune di Dicomano



GEOTecno
GEOLOGIA, TECNICA E AMBIENTALE
Agosto 2012

LEGENDA

- dt detriti di versante e colluviali
- qt antichi terrazzamenti
- gl depositi alluvionali
- gl depositi alluvionali di conoide (c)
- qt depositi alluvionali dei terrazzi di II ordine
- FAL3 Arenarie del M. Falterona - membro FAL3
- FAL5 Arenarie del M. Falterona - membro FAL5

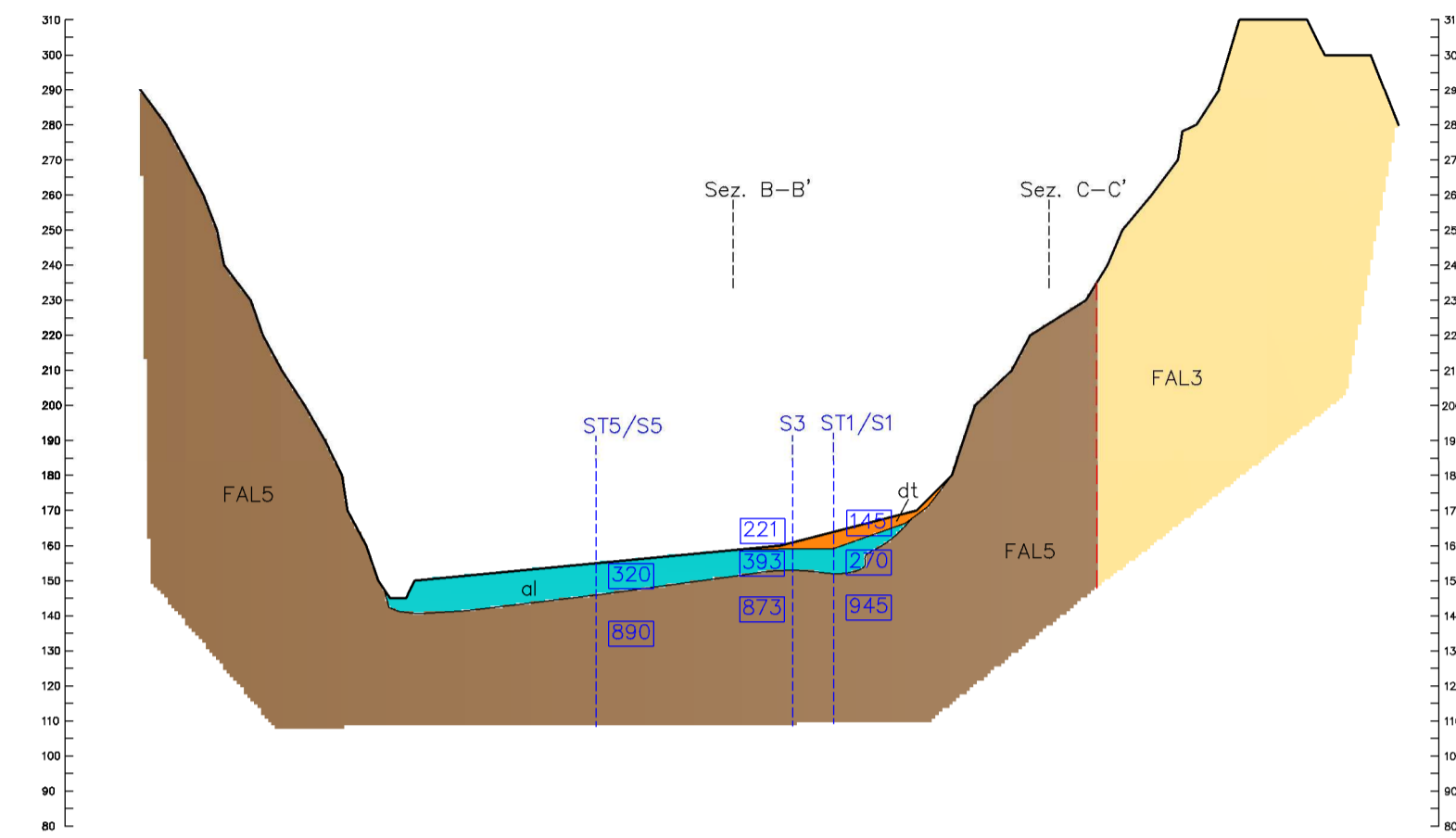
GEO10 indagine Geotecnica 2012 (*proiettata) 960 valore di Vs (m/sec)

ST4 indagine VEL / faglia

DICOMANO

SEZIONE A-A'

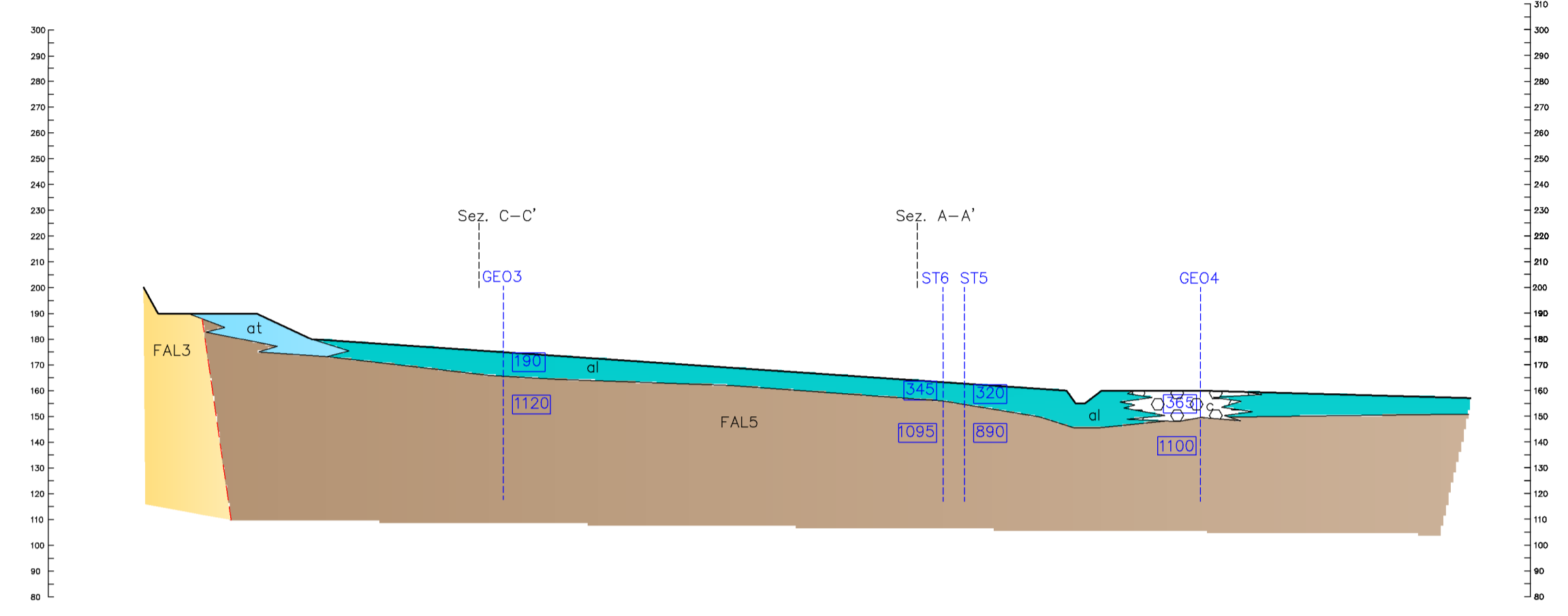
scala or. 1/10.000
scala ver. 1/2.000



DICOMANO

SEZIONE B-B'

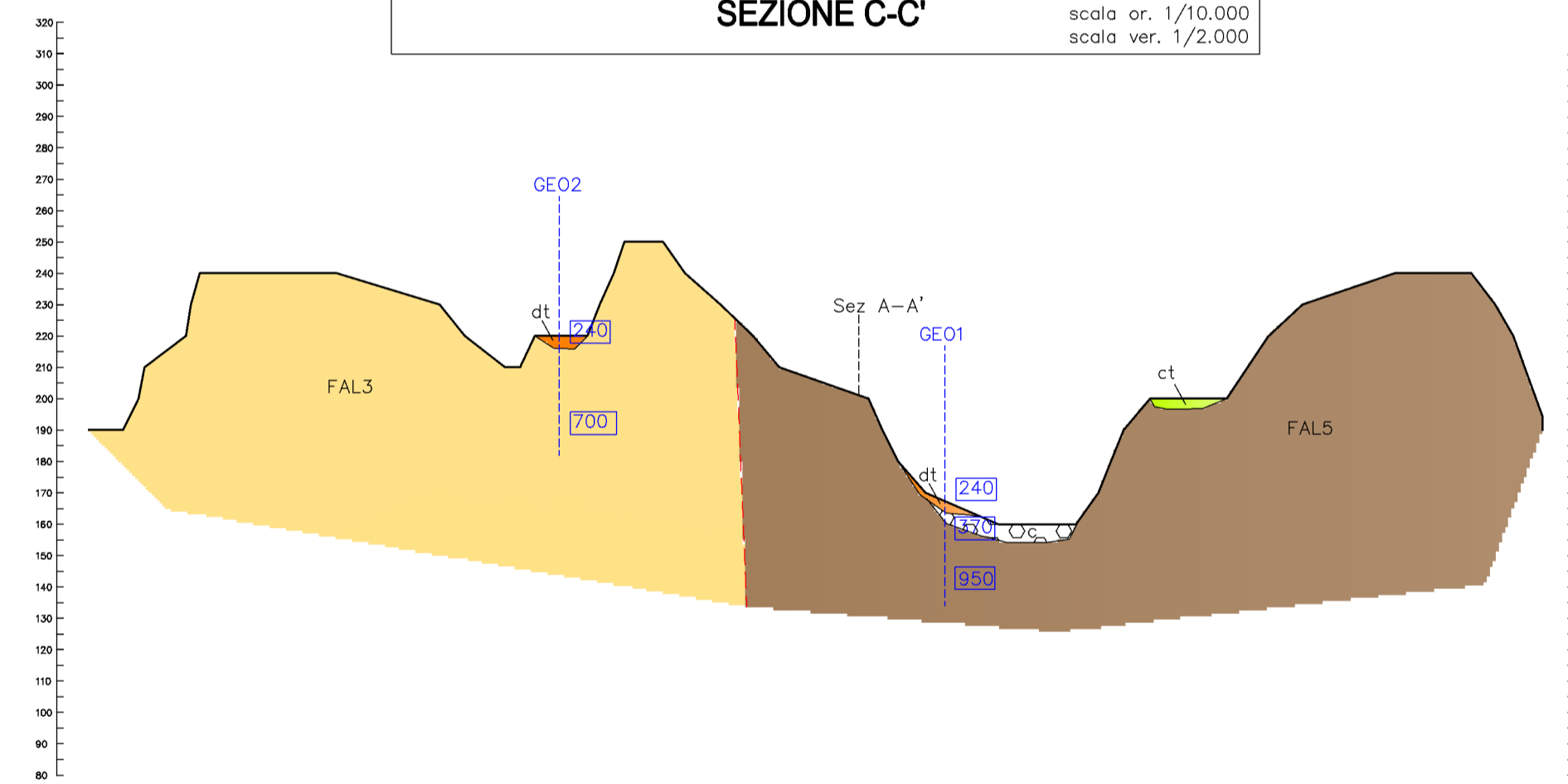
scala or. 1/10.000
scala ver. 1/2.000



DICOMANO

SEZIONE C-C'

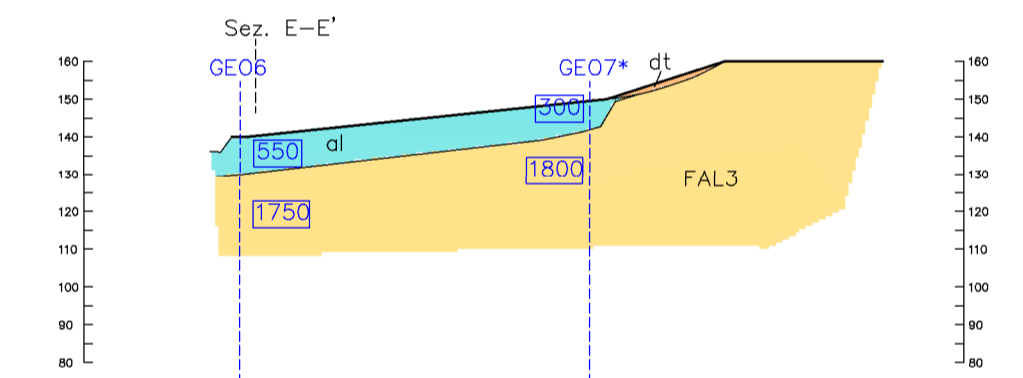
scala or. 1/10.000
scala ver. 1/2.000



SANDETOLE

SEZIONE D-D'

scala or. 1/10.000
scala ver. 1/2.000



SANDETOLE

SEZIONE E-E'

scala or. 1/10.000
scala ver. 1/2.000

