

Uso dei piani terra

tav. 14.4 scala 1:2.000



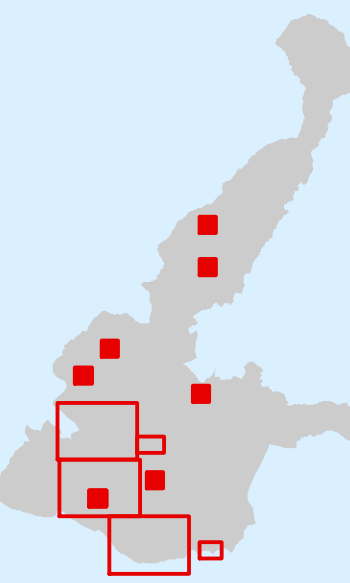
Febbraio 2014

Gruppo di progetto

Arch. Daniela Aneschi, progettista, coordinatrice
Arch. Adalgisa Rubino, progettista, consulente per le analisi territoriali e per la progettazione paesaggistico-ambientale

Dott.ssa Ilaria Scatarzi, consulente per il processo di informatizzazione e per gli aspetti agronomico-forestali
Dott. Geologo Michele Sani, consulente per le indagini geologiche, geomorfologiche e del rischio sismico

Arch. Furio Biagioli, Responsabile del procedimento
Geom. Antonio Nencetti, Garante dell'informazione

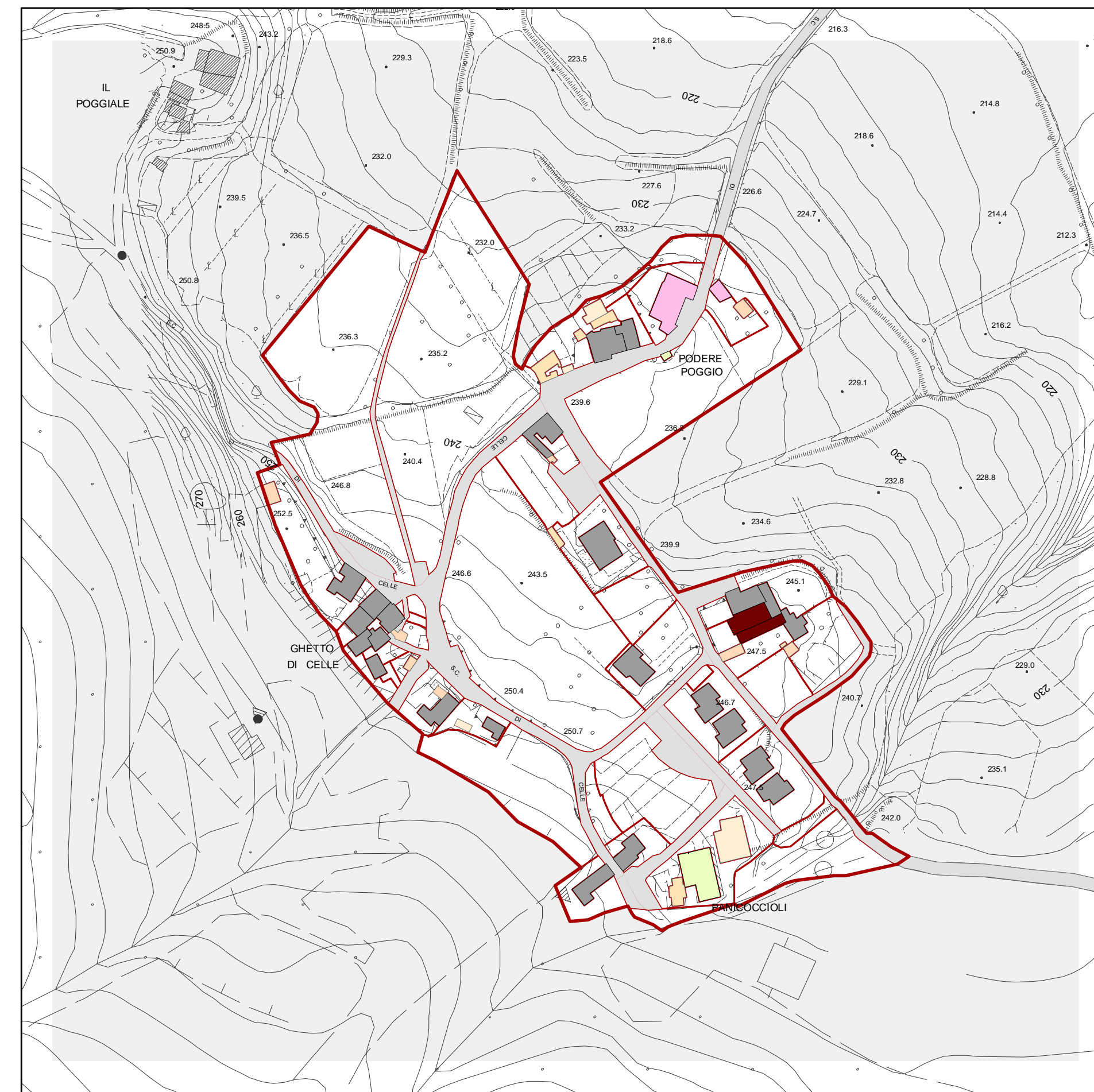


COMUNE DI DICOMANO

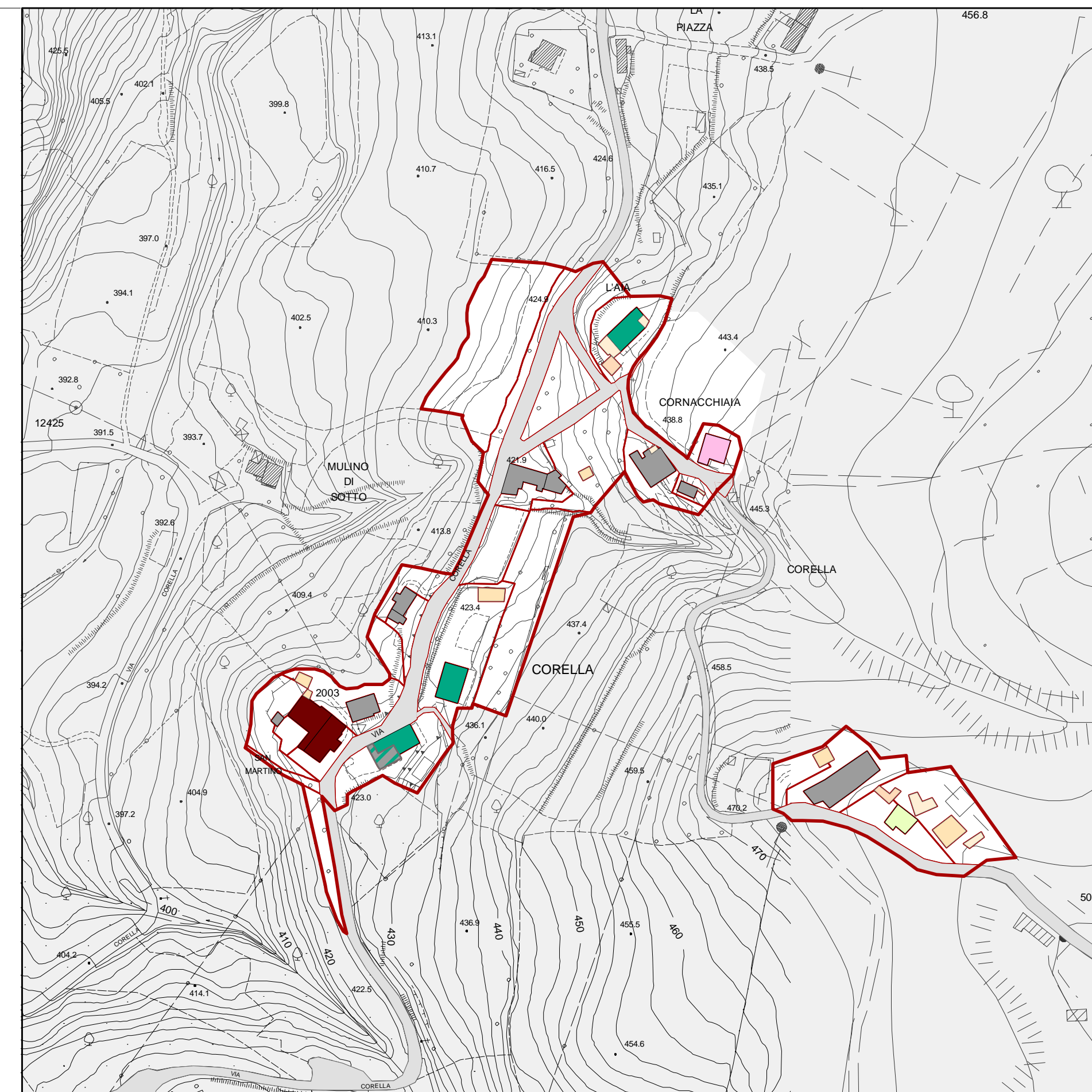
- confine dei centri urbani e delle aree di influenza urbana
- pertinenze

Tipi di uso del piano terra

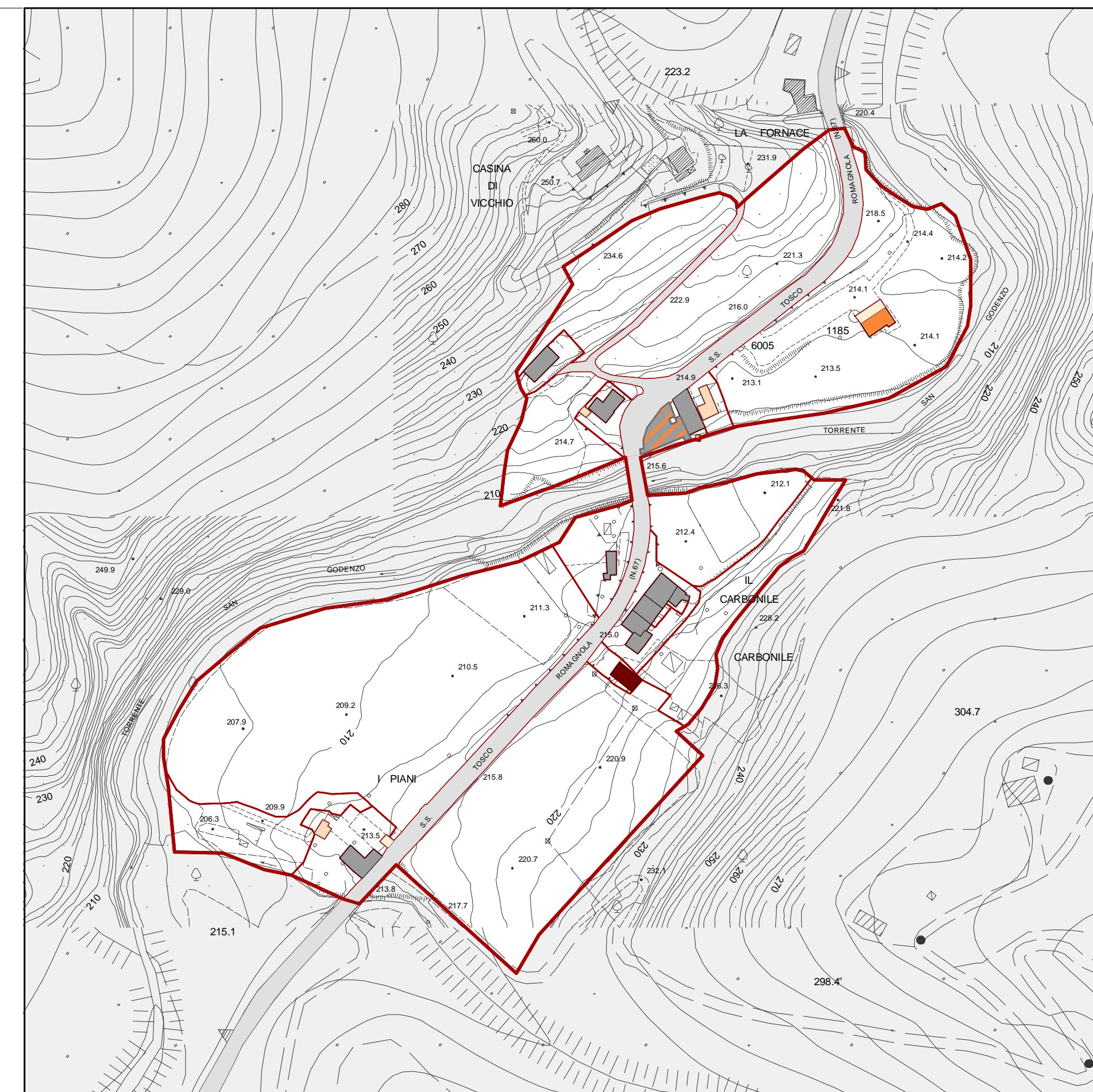
- artigianale e produttivo
- residenziale
- commerciale
- commerciale-artigianale non utilizzato
- banca
- pubblico esercizio e attività ricettive
- uffici e studi privati
- istruzione
- cultura, casa del popolo, MCL
- infrastrutture e impianti tecnologici
- magazzino
- ufficio pubblico e sanità e pubblica assistenza
- luogo di culto, sagrestie ed edifici annessi al culto
- cimitero
- agricolo
- attrezzature sportive
- edificio non utilizzato/lavori in corso
- annessi
- baracche
- tettoie
- uso unico del piano terra
- corsi d'acqua
- doppio uso del piano terra
- ferrovia
- triplo uso del piano terra
- viabilità



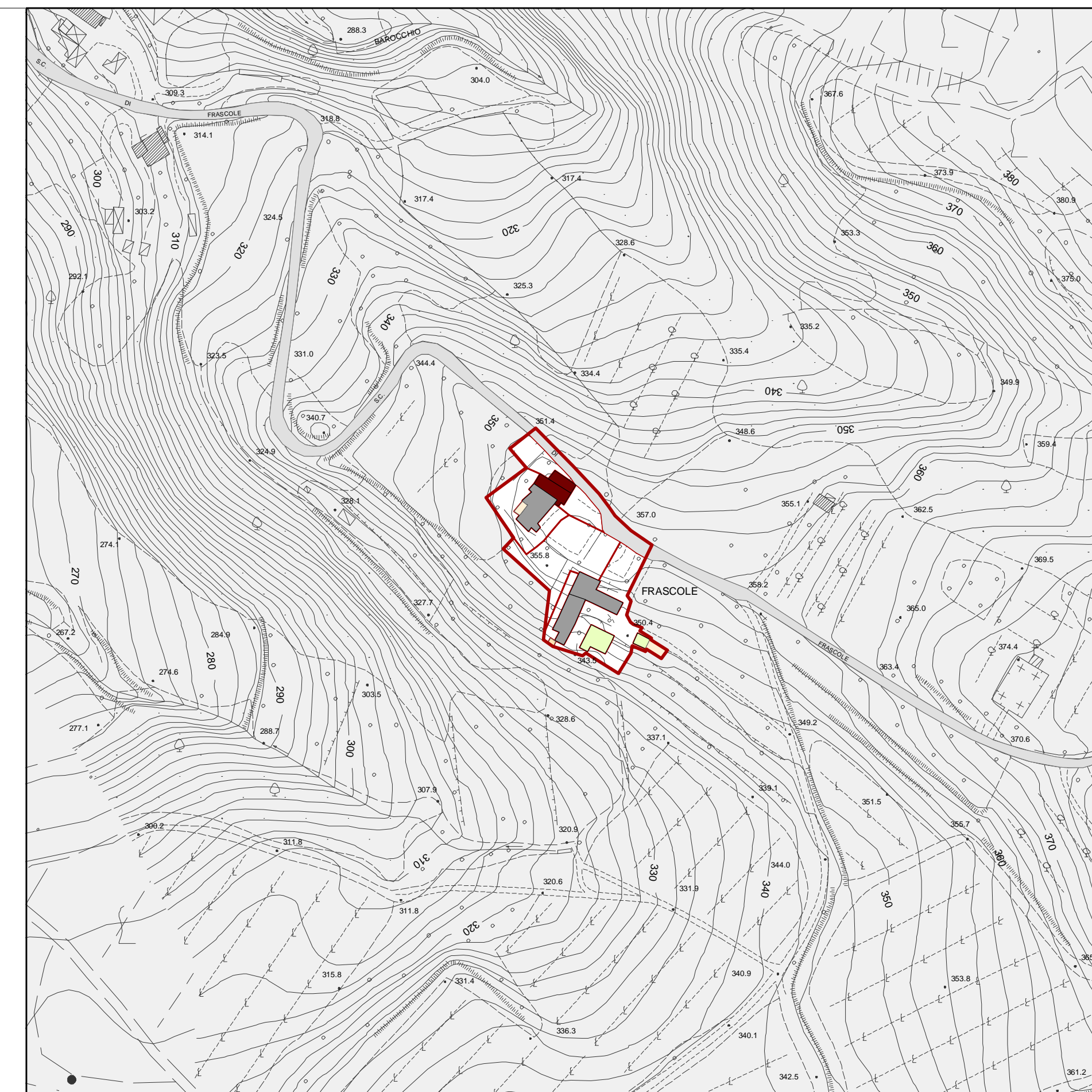
Celle



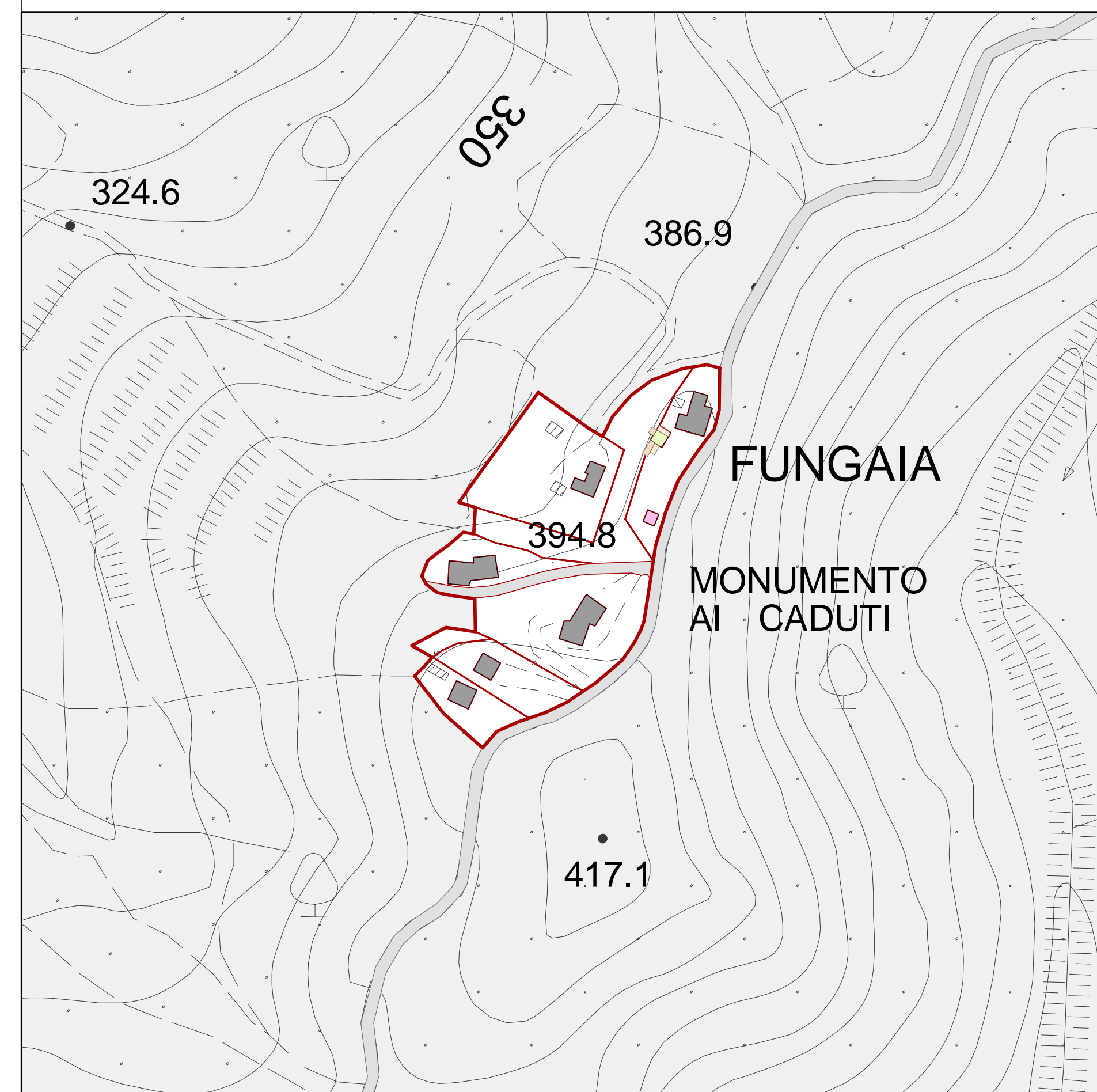
Corella



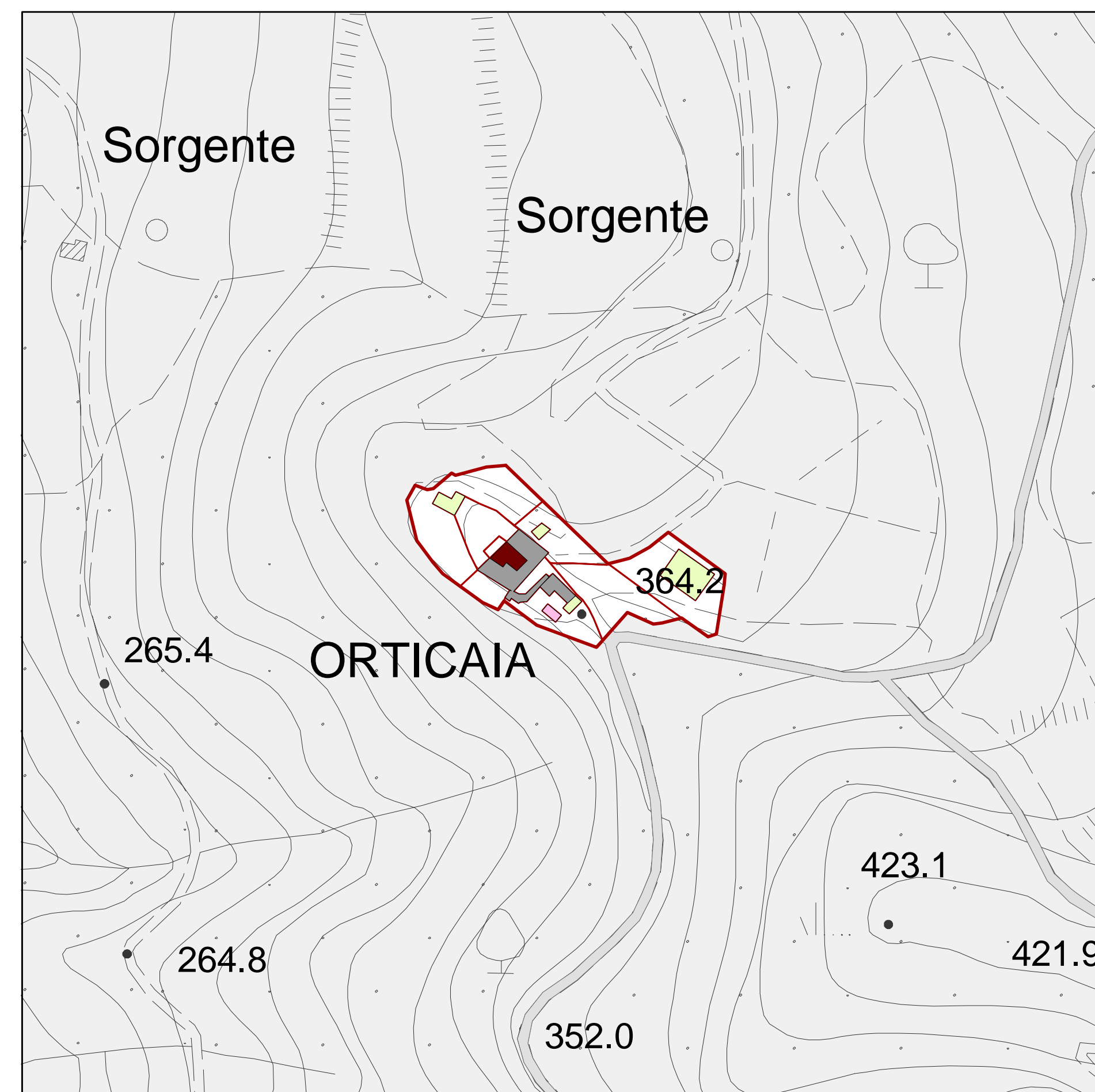
Carbonile



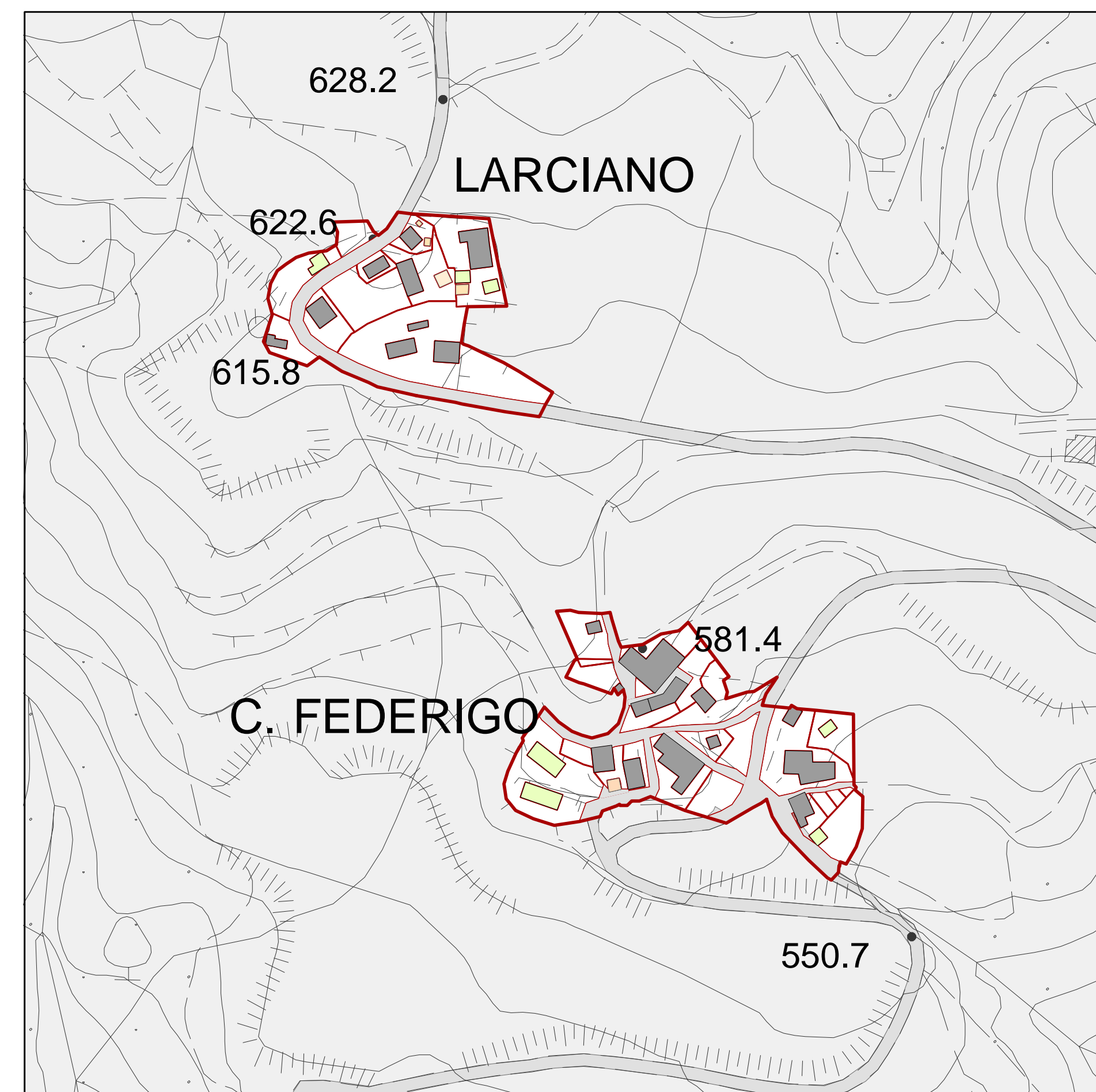
Frascole



Fungaia



Orticaia



Larciano - Case Federigo