

REGOLAMENTO URBANISTICO

Quadro conoscitivo

Spazi aperti, verde urbano e sistemi di relazione:
permeabilità

tav. 13.4 scala 1:2.000

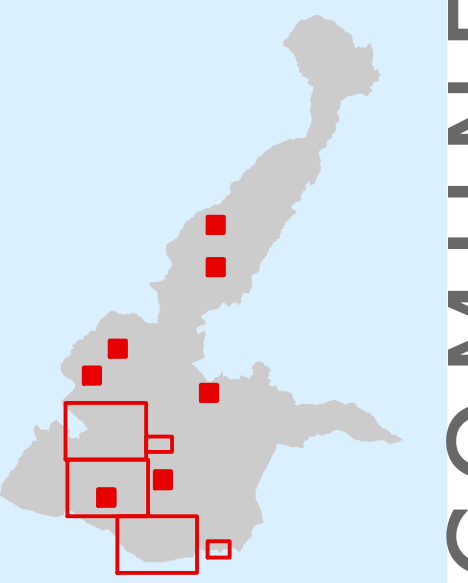


Gruppo di progetto

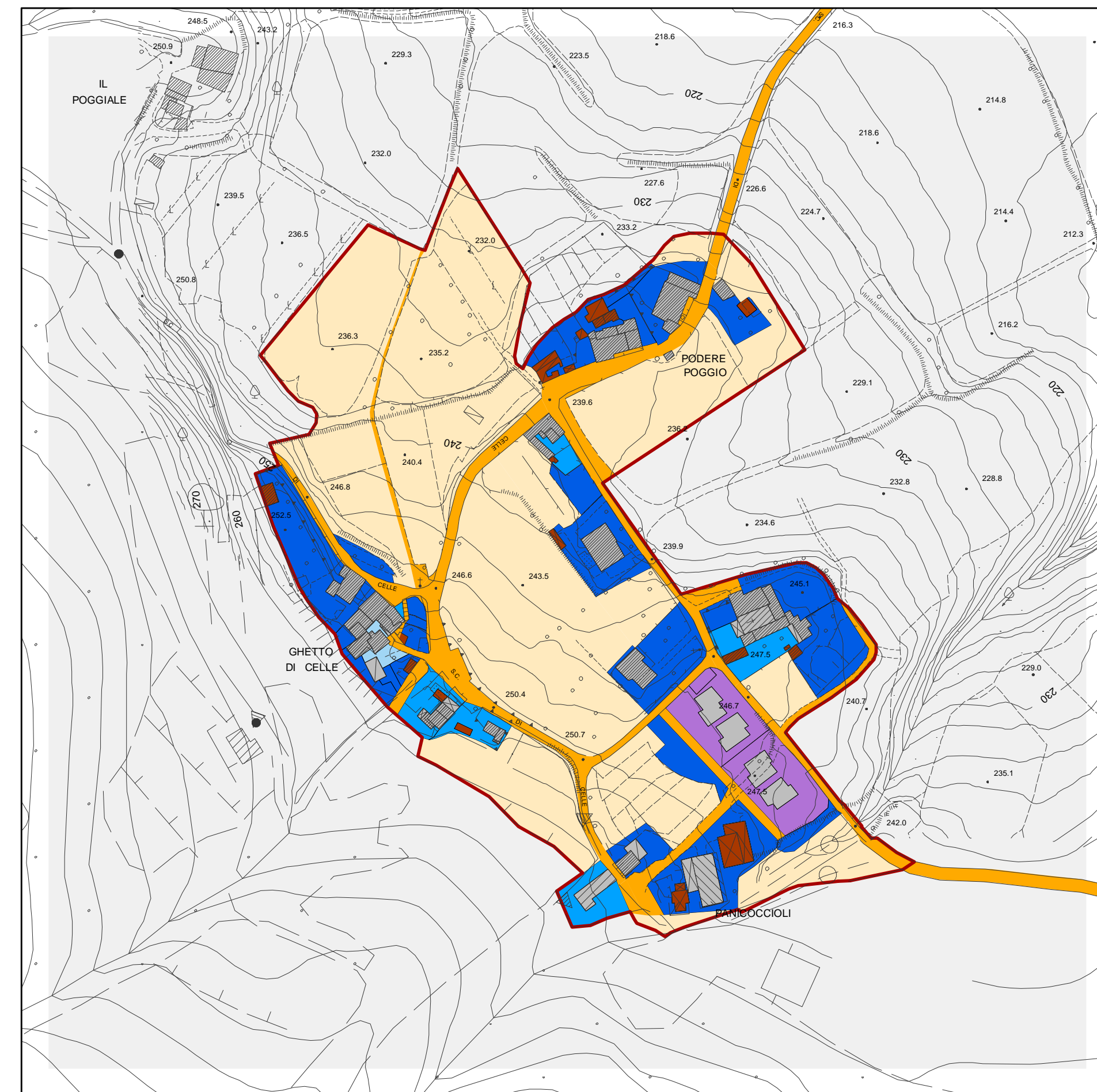
Arch. Daniela Aneschi, progettista, coordinatrice
Arch. Adalgisa Rubino, progettista, consulente per le analisi territoriali
e per la progettazione paesaggistico-ambientale

Dott.ssa Ilaria Scatarzi, consulente per il processo di informatizzazione
e per gli aspetti agronomico-forestali
Dott. Geologo Michele Sani, consulente per le indagini geologiche,
geomorfologiche e del rischio sismico

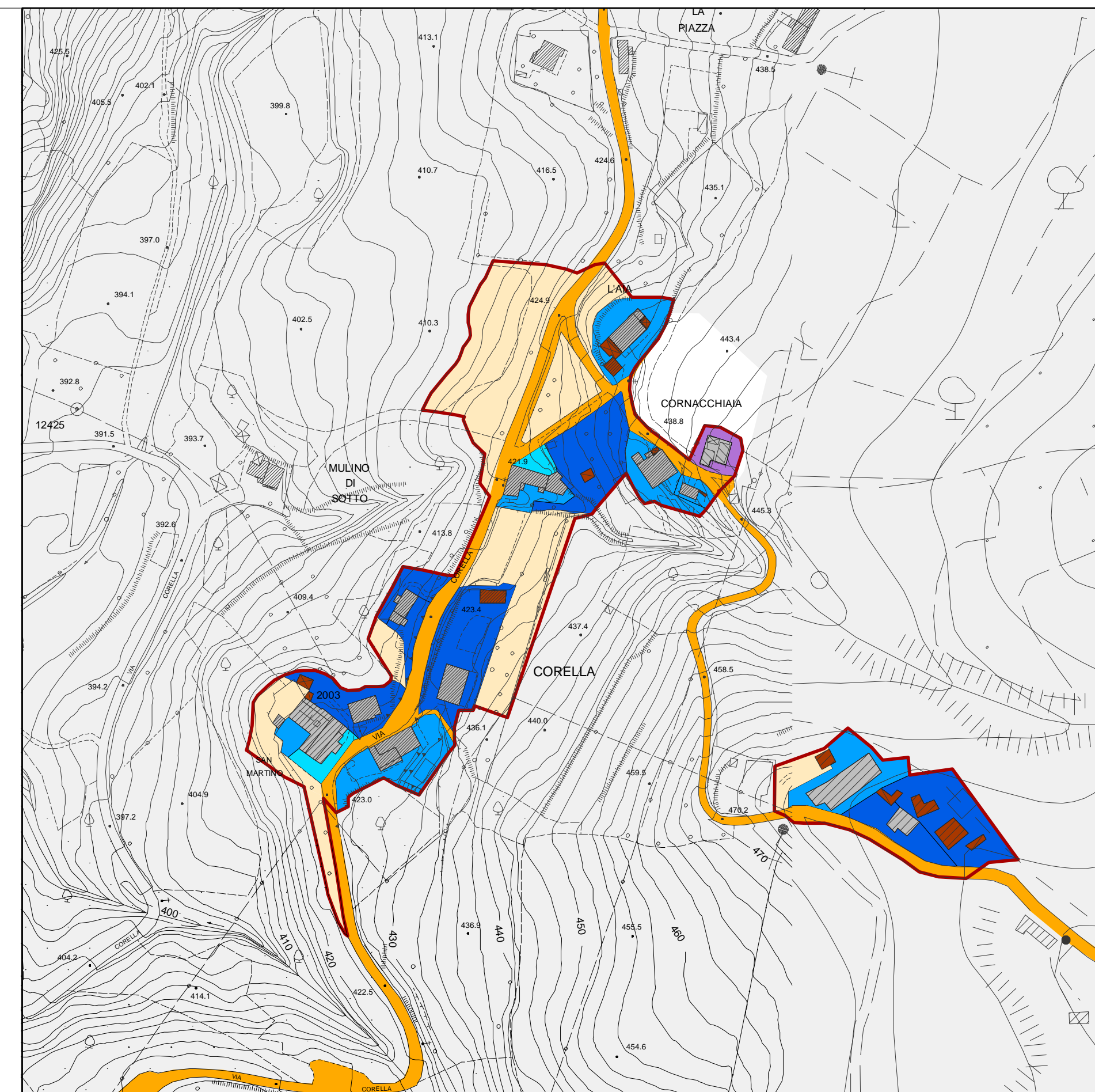
Arch. Furio Biagioli, Responsabile del procedimento
Geom. Antonio Nencetti, Garante dell'informazione



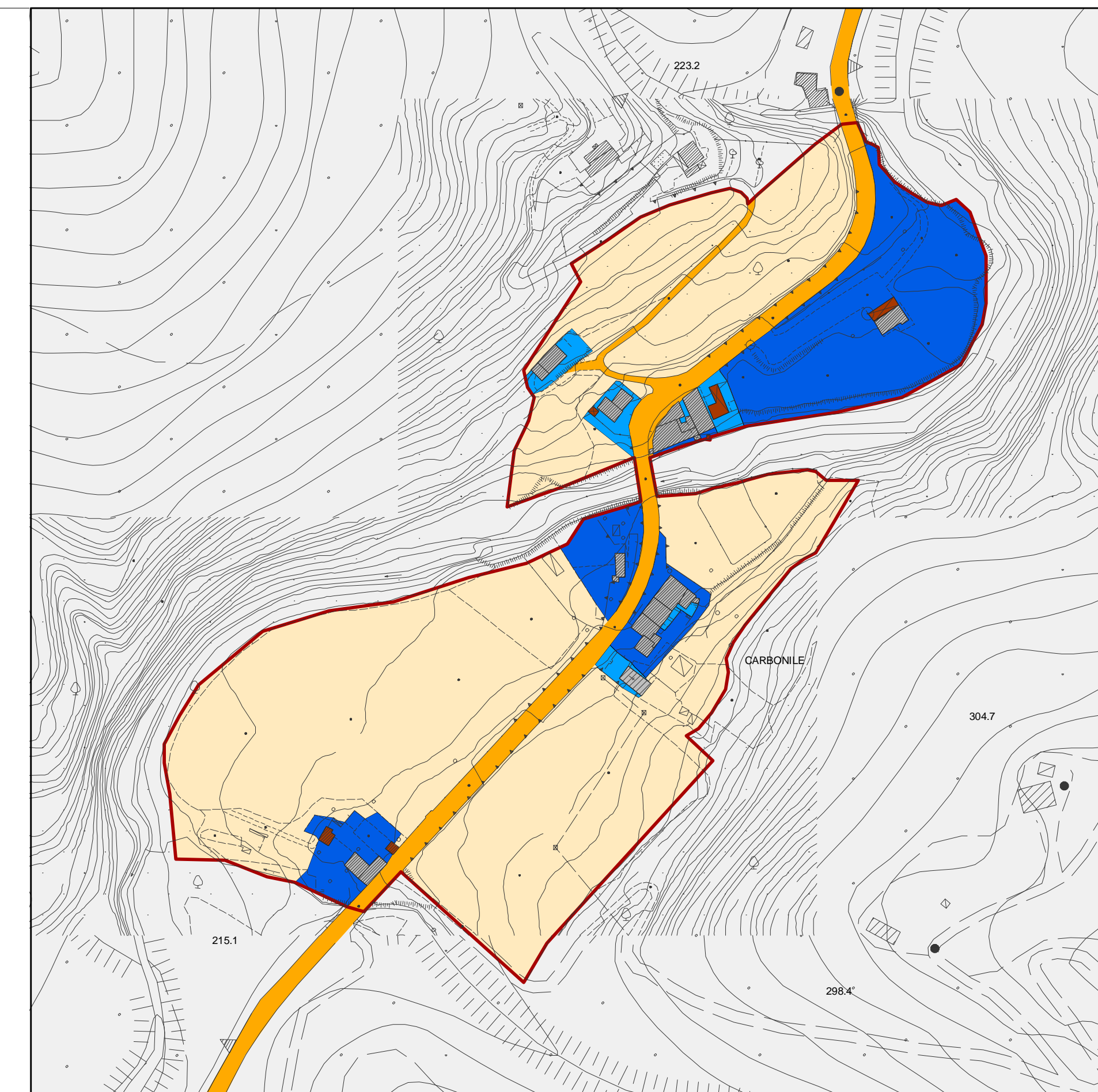
COMUNE DI DICOMANO



Celle



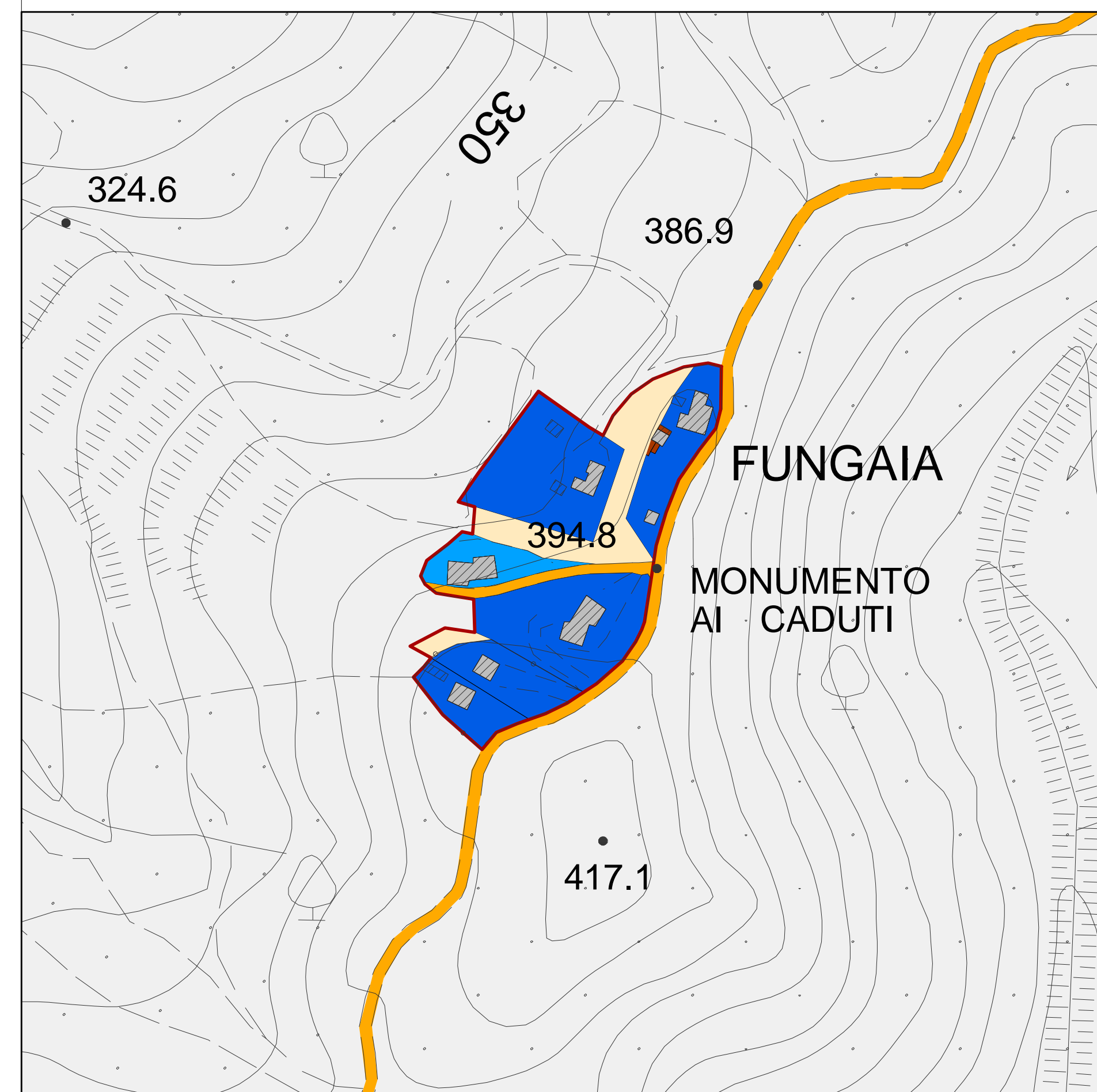
Corella



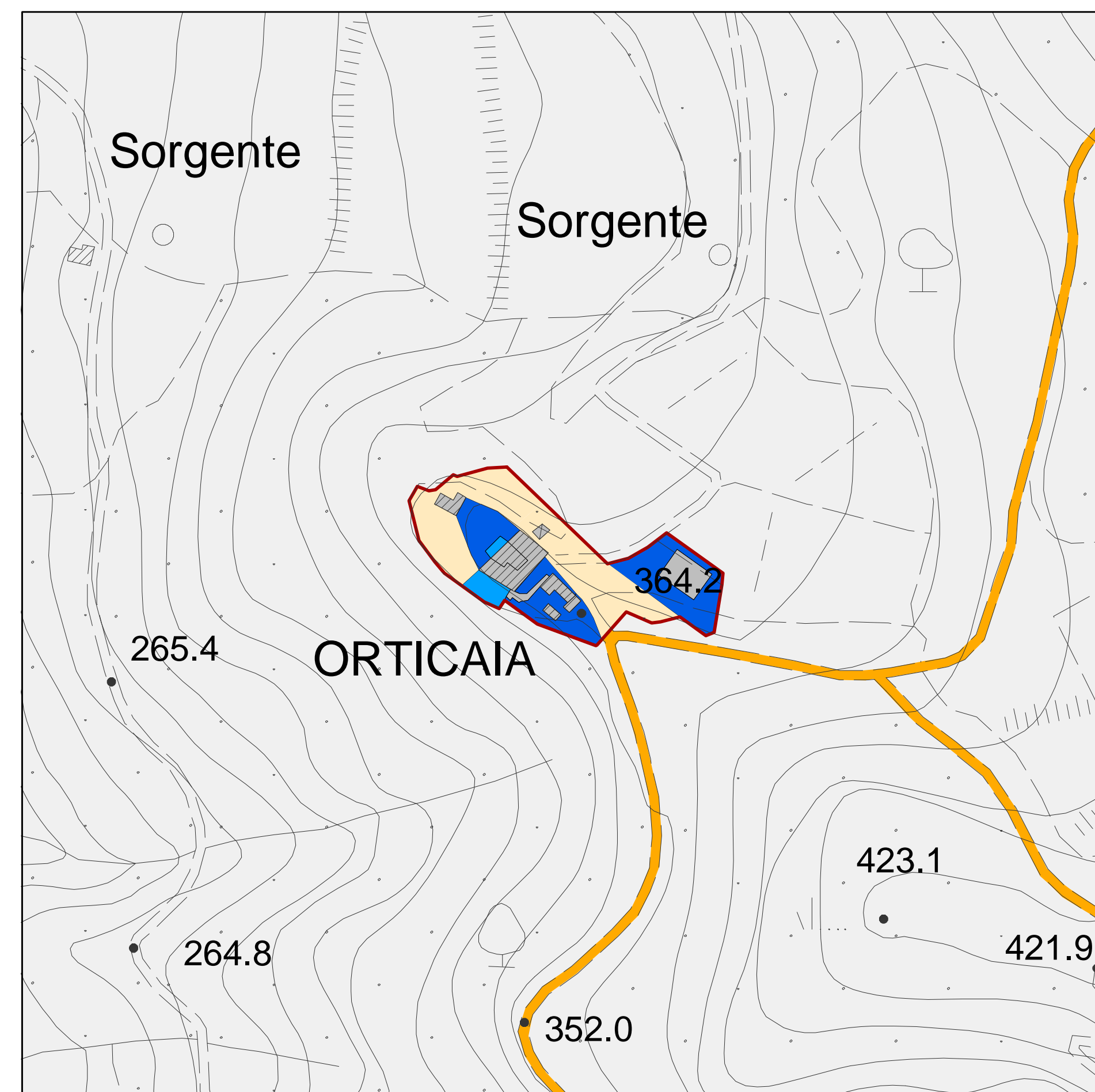
Carbonile



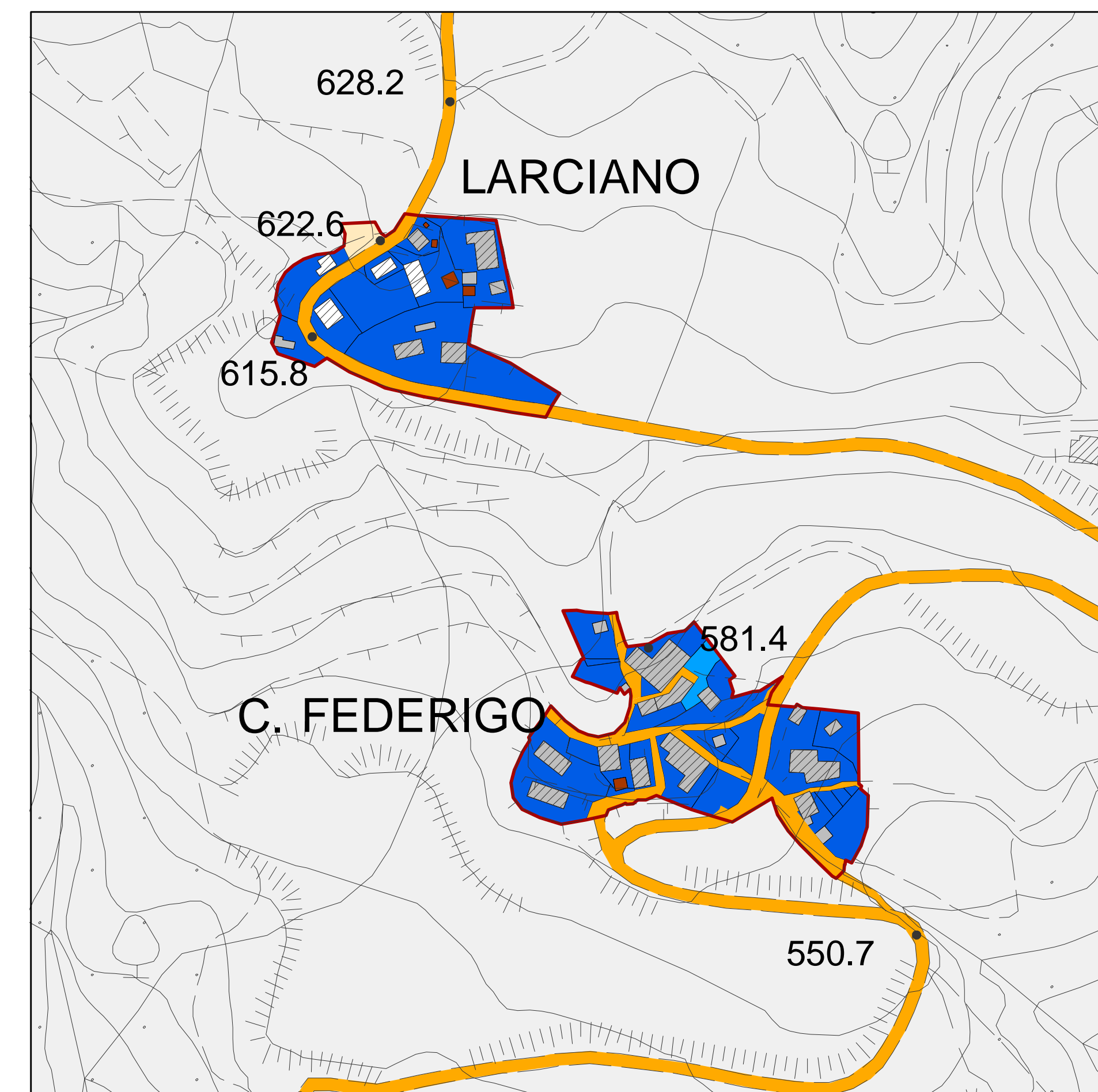
Frascole



Fungaia



Orticaia



Larciano - Case Federigo

- confine dei centri urbani e delle aree di influenza urbana
- alta
- media
- bassa
- nulla
- lavori in corso, non rilevabile
- edifici
- annessi, tettoie, baracche
- viabilità
- linea ferroviaria
- corsi d'acqua
- aree agricole e naturali