

# REGOLAMENTO URBANISTICO

Progetto

Gli elementi fondativi del patrimonio territoriale e insediativo: le invarianti strutturali

tav.18.4 scala 1:10.000

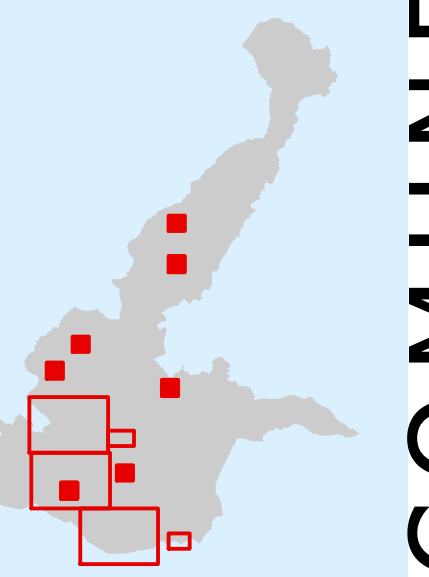


Gruppo di progetto

Arch. Daniela Aneschi, progettista, coordinatrice  
Arch. Adalgisa Rubino, progettista, consulente per le analisi territoriali e per la progettazione paesaggistico-ambientale

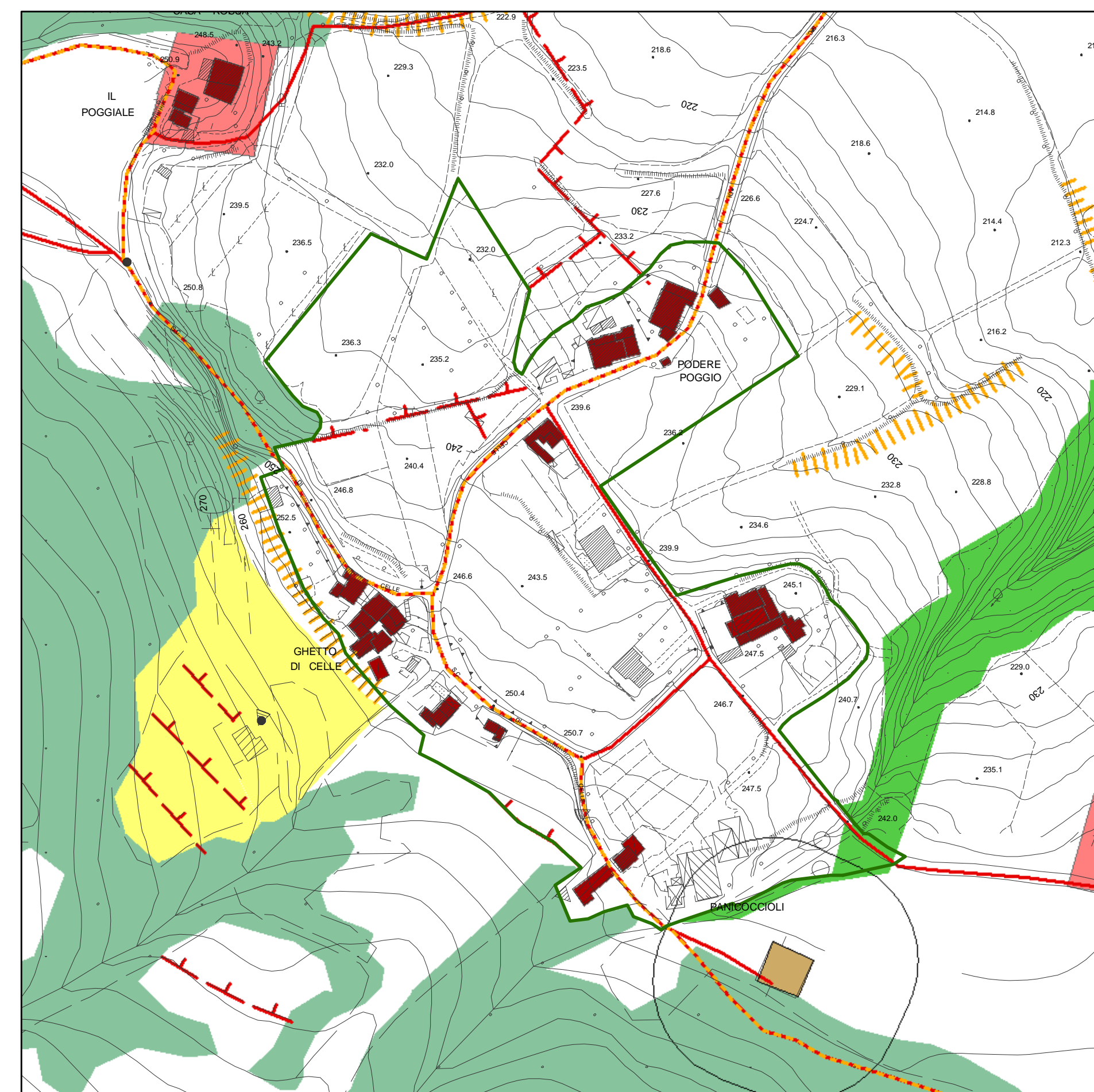
Dott.ssa Ilaria Scatarzi, consulente per il processo di informatizzazione e per gli aspetti agronomico-forestali  
Dott. Geologo Michele Sani, consulente per le indagini geologiche, geomorfologiche e del rischio sismico

Arch. Furio Biagioli, Responsabile del procedimento  
Geom. Antonio Nencetti, Garante dell'informazione

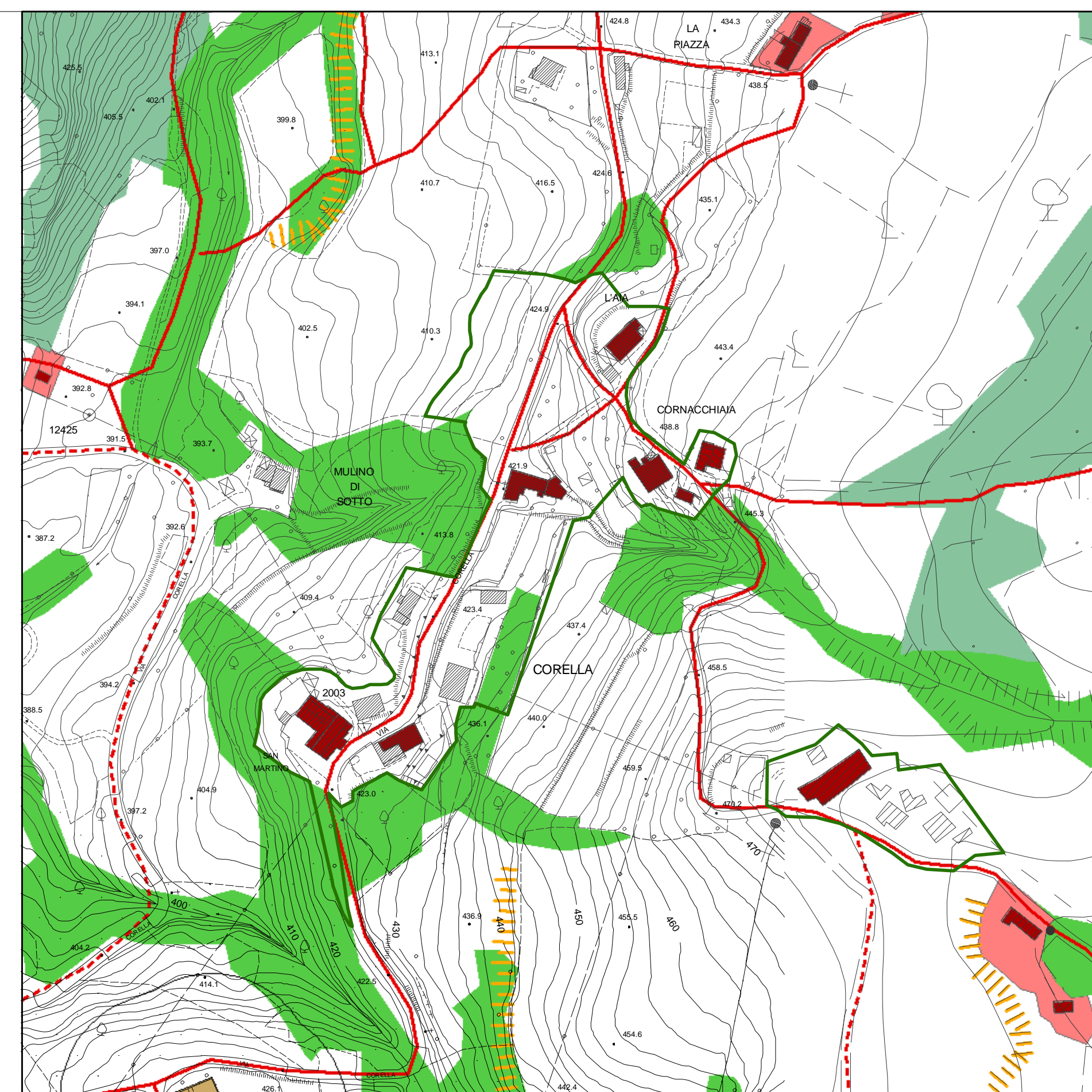


COMUNE DI DICOMANO

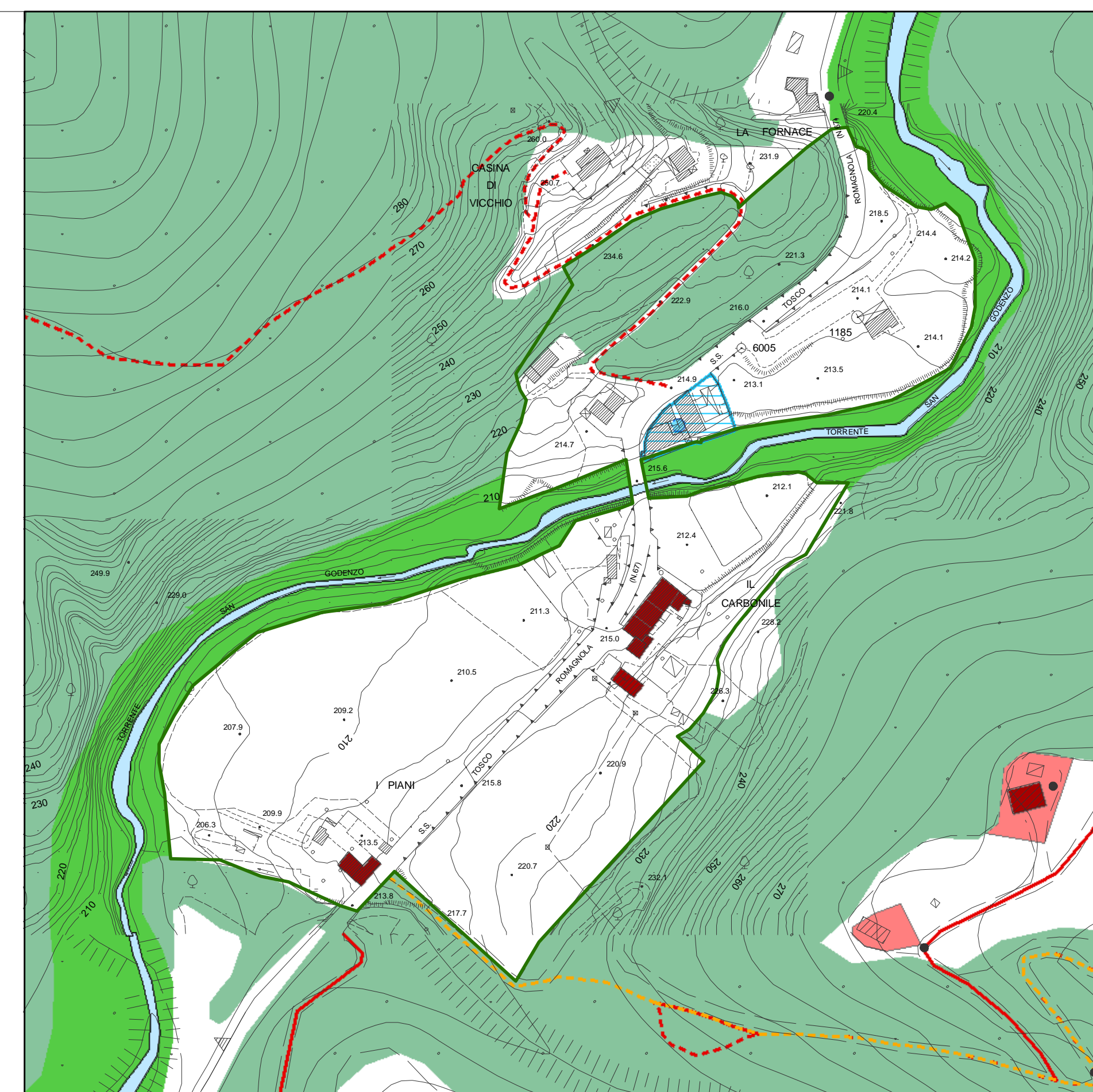
- Siti archeologici (art.79)
- Aree di tutela dei plessi e delle relazioni paesistiche rilevanti (art.80)
- Patrimonio edilizio invariante e relative aree di pertinenza (art.81)
- Parchi storici e giardini formali (art.82)
- Manufatti idraulici (art.83)
- Cimiteri campestri e fasce di pertinenza (art.84)
- Tracciati viari vicinali e fondativi (art.85)
  - Tracciati fondativi
  - Strade vicinali
  - Strade vicinali di uso pubblico
- Boschi (art.86)
- Formazioni ripariali e golenali (art.87)
- Aree con sistemazioni agrarie storiche (art.88)
  - Terrazzamenti
  - Cigionamenti
- Ambiti di reperimento per la formazione di parchi, riserve o aree naturali protette di interesse locale (ANPIL) (art.89)
- Aree fragili da sottoporre a programma di paesaggio (art.90)
- Sito di importanza regionale SIR "Muraglione-Acqua Cheta" (art.91)
- Aree sensibili già vulnerate da fenomeni di esondazione e soggette a rischio idraulico (art.92)
- Beni paesaggistici soggetti a tutela ai sensi del D.Lgs 22/2004 n. 42 (art.93)
- Confine dei centri urbani e dei borghi rurali



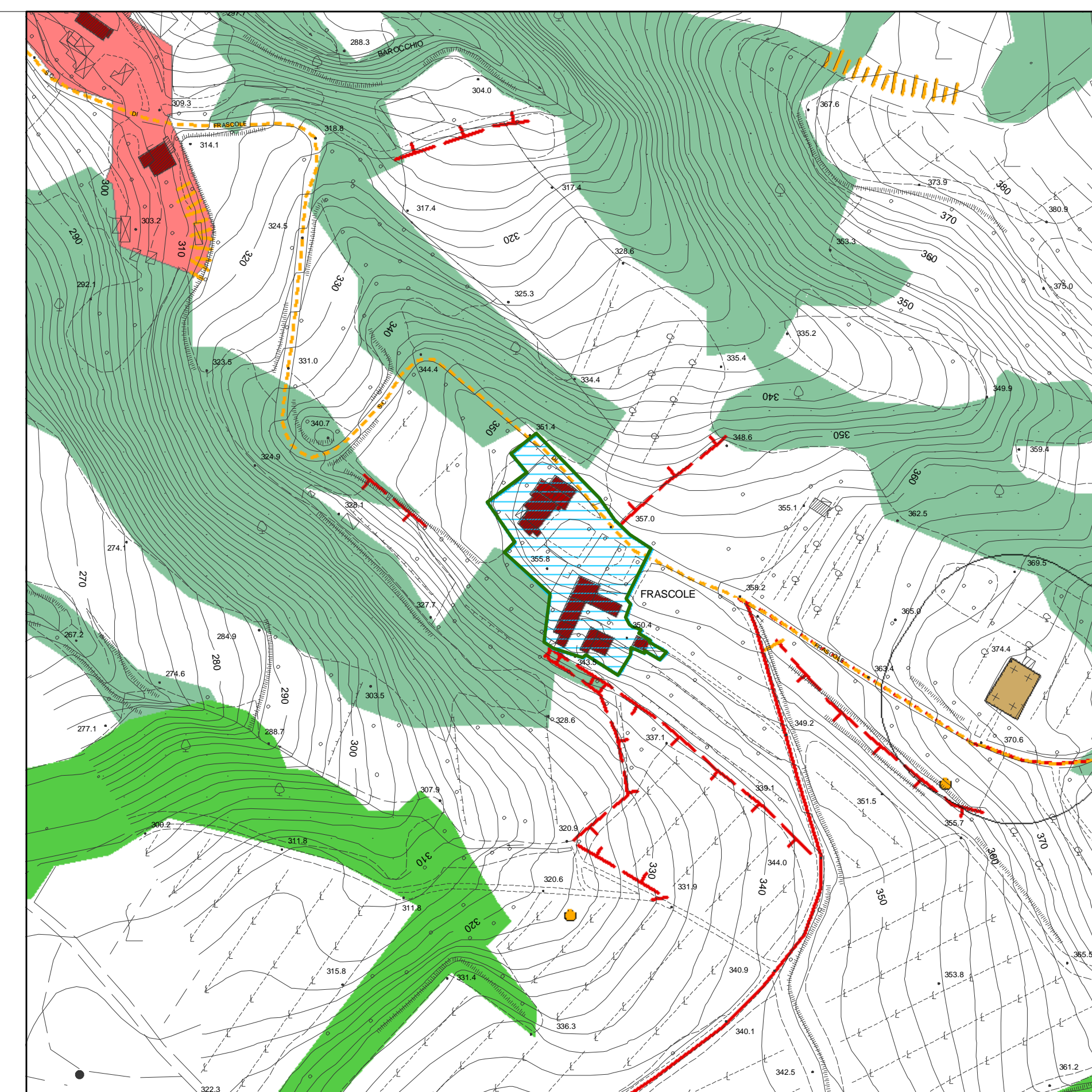
Celle



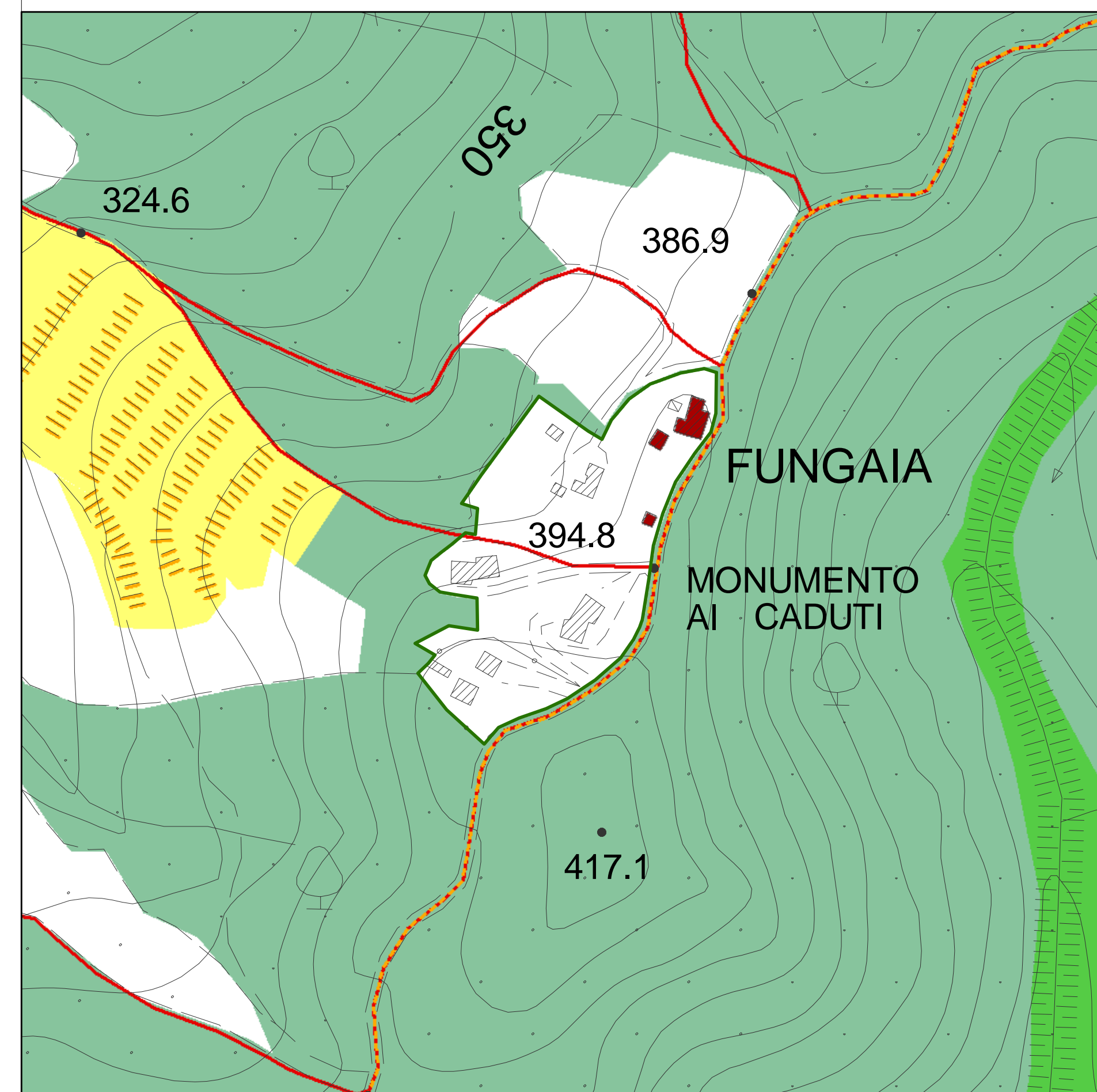
Corella



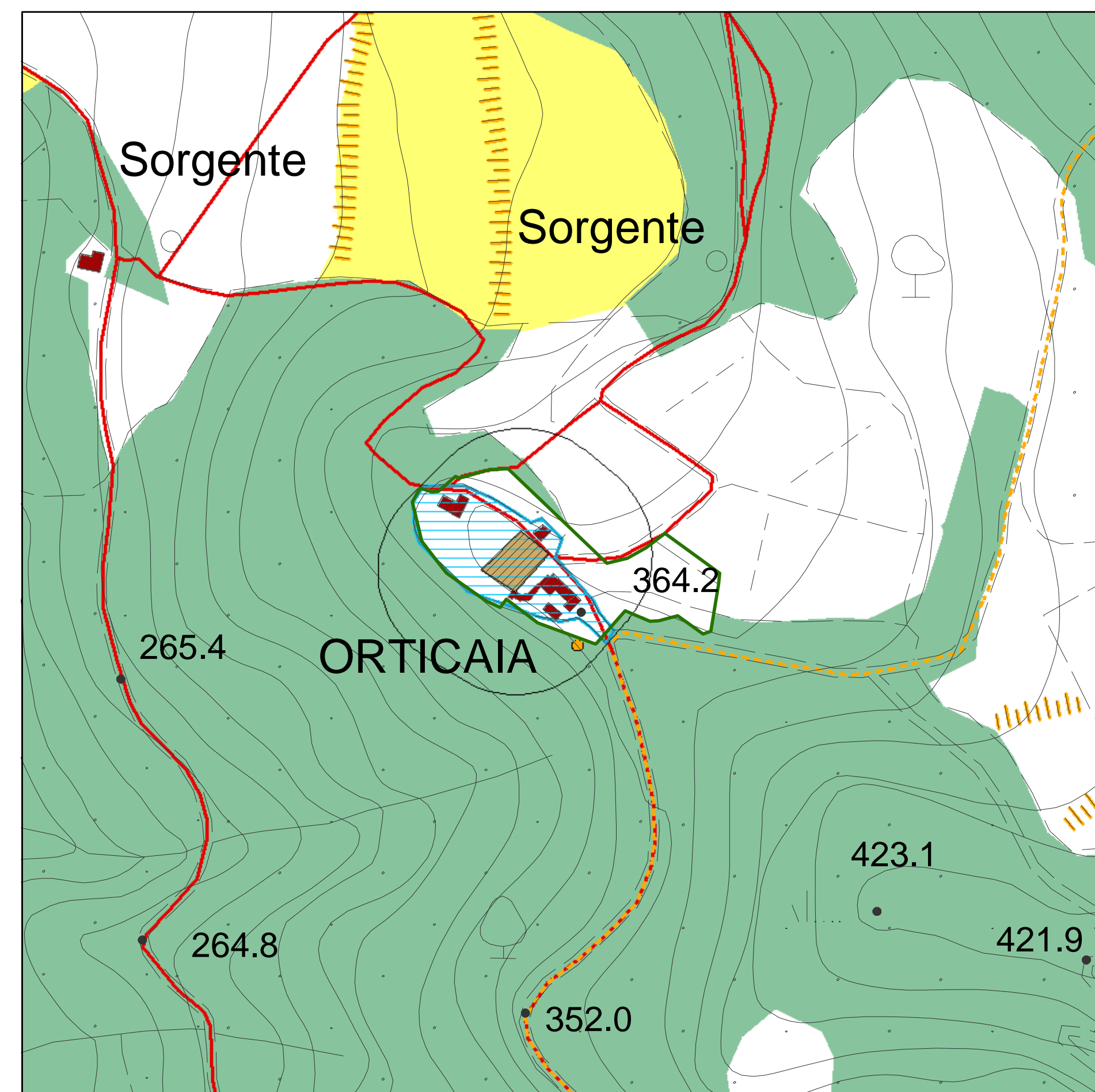
Carbonile



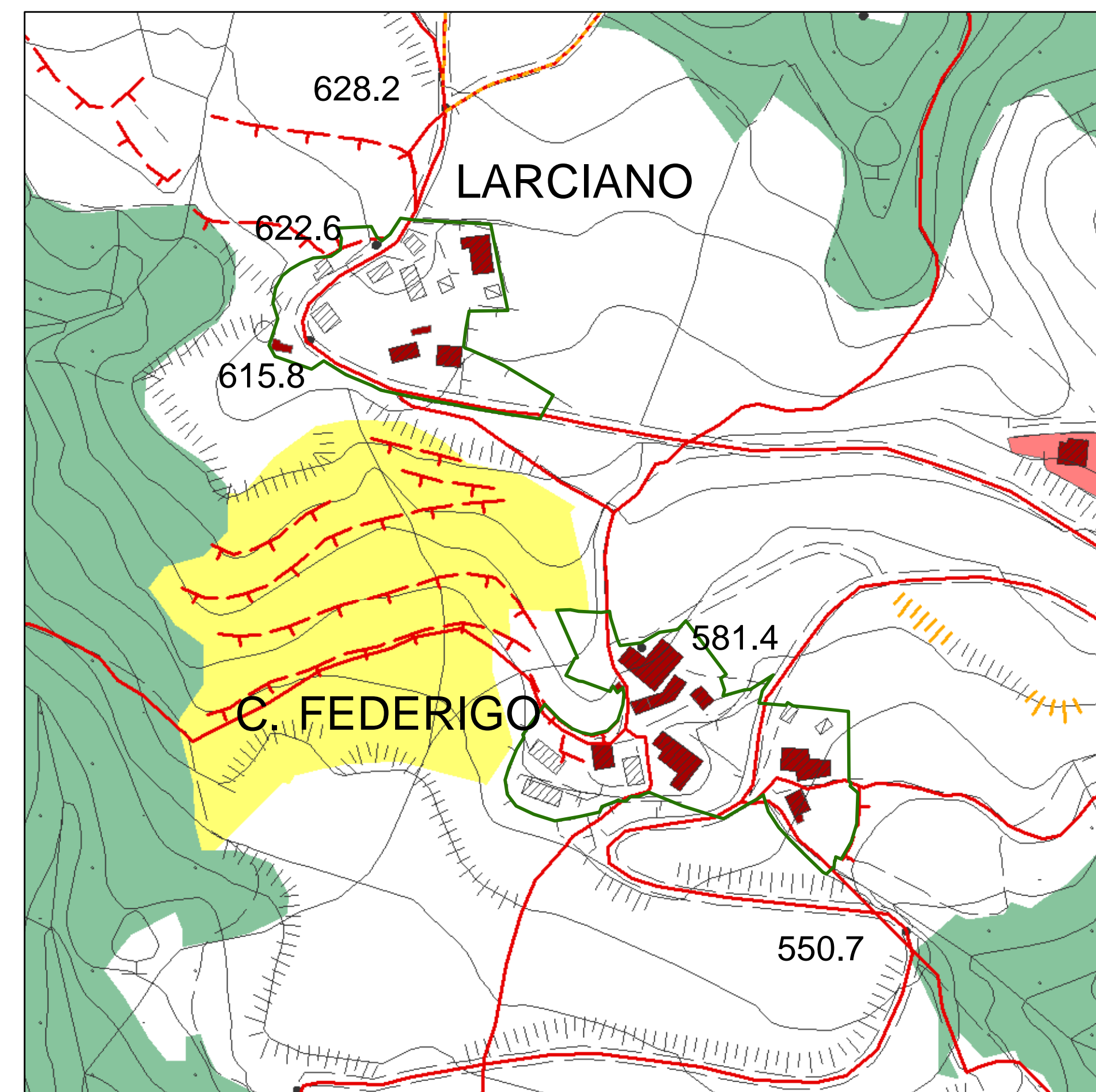
Frascole



Fungaia



Orticaia



Larciano - Case Federigo